

Formulář pro předkládání údajů z účetnictví o věcech vydaných podle zákona č. 428/2012 Sb., o majetkovém vyrovnání s církvemi a náboženskými společnostmi a o změně některých zákonů (zákon o majetkovém vyrovnání s církvemi a náboženskými společnostmi), ve znění nálezů Ústavního soudu, vyhlášeného pod č. 177/2013 Sb.

Údaje za rok

2016

ODDÍL 1: IDENTIFIKAČNÍ ÚDAJE POVINNÉ OSOBY

Název	Ministerstvo zemědělství	IČO 00020478
Ulice, č.p./č.o.	Těšnov 17/65	
Obec	Praha 1	PSČ 110 00





ODDÍL 2: ČLENĚNÍ VYDANÝCH VĚCÍ

Řádek č.	Název položky a její členění	Ocenění (Kč)			Počet	
		1 Kč	Při pořízení	Před vyřazením		
	1	2	3	4	5	
1	Dlouhodobý hmotný nemovitý majetek	x	4 372,50	4 372,50	3	
2	Pozemky (z řádku 1)	x	4 372,50	4 372,50	3	
3	z toho: Stavební pozemky	x	x	x	x	
4		Lesní pozemky	x	x	x	x
5		Zahrady, pastviny, louky	x	x	x	x
6		Rybníky a další vodní plochy	x	4 372,50	4 372,50	3
7		Zastavěná plocha	x	x	x	x
8		Ostatní pozemky	x	x	x	x
9	Stavby (z řádku 1)	x	x	x	x	
10	z toho: Bytové domy a bytové jednotky	x	x	x	x	
11		Budovy pro služby obyvatelstvu	x	x	x	x
12		Jiné nebytové domy a nebytové jednotky	x	x	x	x
13		Komunikace a veřejné osvětlení	x	x	x	x
14		Jiné inženýrské sítě	x	x	x	x
15		Ostatní stavby	x	x	x	x
16	z řádku 15 Nemovitě kulturní památky, kromě církevních staveb	x	x	x	x	
17		Církevní stavby	x	x	x	x
18		Technické zhodnocení nemovitě kulturní památky a církevní stavby oceněné 1 Kč	x	x	x	x
19	Ostatní dlouhodobý hmotný nemovitý majetek (z řádku 1)	x	x	x	x	
20	Dlouhodobý hmotný movitý majetek	x	x	x	x	
21	Kulturní předměty (z řádku 20)	x	x	x	x	
22	Samostatné movité věci a soubory movitých věcí (kromě souboru movitých věcí z řádku 21)	x	x	x	x	
23	Majetek neuvedený v řádku 21 a 22	x	x	x	x	
24	Ostatní majetek výše neuvedený	x	x	x	x	

ODDÍL 3: DOPLŇUJÍCÍ ÚDAJE

Řádek č.	Druh pozemku nebo stavby	Katastrální území	Parcelní číslo
	1	2	3
1	Stavební pozemky	x	x
2	Lesní pozemky	x	x
3	Zahrady, pastviny, louky	x	x
4	Rybníky a další vodní plochy	776955 - Vápno u Přelouče	397/3
5	Rybníky a další vodní plochy	776904 - Vápenná	1049/4
6	Rybníky a další vodní plochy	768871 - Tršice	1144/0
7	Zastavěná plocha	x	x
8	Ostatní pozemky	x	x
9	Bytové domy a bytové jednotky	x	x
10	Budovy pro služby obyvatelstvu	x	x
11	Jiné nebytové domy a nebytové jednotky	x	x
12	Komunikace a veřejné osvětlení	x	x
13	Jiné inženýrské sítě	x	x
14	Ostatní stavby - nemovitě kulturní památky, kromě církevních staveb	x	x
15	Ostatní stavby - církevní stavby	x	x

ODDÍL 4: ÚDAJE O VYHOTOVENÍ FORMULÁŘE

Kontaktní údaje osoby odpovědné za správnost uvedených údajů			
Jméno a příjmení		E-mail	
		Telefon	
Datum vyhotovení formuláře	Podpis		
24. 1. 2017			

Poznámky k vyplňování formuláře:

Formulář se vyplňuje vždy v plném rozsahu. Neexistuje-li důvod pro vyplnění položek (řádků) nebo údajů v jednotlivých sloupcích, uvede se kód „x“.

K oddílu 2

Strukturalizace věcí ve sloupci 1 vychází především z členění, které je použito v příloze účetní závěrky podle ustanovení § 45 odst. 1 písm. g) a h) vyhlášky č. 410/2009 Sb., kterou se provádějí některá ustanovení zákona č. 563/1991 Sb., o účetnictví, ve znění pozdějších předpisů, pro některé vybrané účetní jednotky, ve znění pozdějších předpisů.

Údaje týkající se ocenění jsou prioritně uváděny ve výši zavedení předmětného majetku do účetnictví. S ohledem na skutečnost, že některé druhy majetku jsou oceňovány ve výši 1 Kč, uvádí se toto ocenění rovněž ve formuláři.

Při ocenění uváděném ve sloupcích 2, 3 a 4 se postupuje takto:

- ve sloupci 2 se ocenění ve výši 1 Kč uvádí pouze u věcí takto oceňovaných podle § 25 odst. 1 písm. k) zákona č. 563/1991 Sb., o účetnictví, ve znění pozdějších předpisů; v případě věcí, které byly u povinné osoby součástí souboru, jenž byl oceněn ve výši 1 Kč, se uvede 1 Kč u každé věci,
- ve sloupci 3 se jako ocenění uvede pořizovací cena nebo reprodukční pořizovací cena, popř. ocenění vlastními náklady,
- ve sloupci 4 se v případě věcí, které byly odpisovány, uvede ocenění uvedené ve sloupci 3 snížené o uplatněné oprávký účtované do doby před vyřazením.

V případě nemovitého majetku je ke každému parcelnímu číslu přiřazována číslice „1“. Součet těchto čísel v jednotlivých řádcích formuláře je uváděn ve sloupci 5.

K oddílu 3

V rámci jednotlivých druhů pozemků nebo staveb se každá vydaná věc uvádí samostatně na jednotlivých řádcích. Proto povinné osoby uvádějí v položce „Řádek č.“ čísla jdoucí chronologicky za sebou tak, aby bylo možné identifikovat tento majetek podle parcelního čísla ve tvaru zlomku. Údaje uváděné na jednotlivých řádcích jsou prioritně vykazovány na základě parcelního čísla, tzn., že na jednotlivých řádcích jsou vždy uváděny jednotlivé druhy majetku, a to podle stanoveného členění. Ve sloupci „Řádek č.“ je uváděna postupná číselná řada od čísla 1.

Ve sloupci 2 se uvádí kód katastrálního území a název katastrálního území.

Ve sloupci 3 se uvádí parcelní číslo ve tvaru zlomku, který se skládá z kmenového čísla v čitateli a z čísla poddělení ve jmenovateli.