

Formulář pro předkládání údajů z účetnictví o věcech vydaných podle zákona č. 428/2012 Sb., o majetkovém vyrovnání s církvemi a náboženskými společnostmi a o změně některých zákonů (zákon o majetkovém vyrovnání s církvemi a náboženskými společnostmi), ve znění nálezu Ústavního soudu, vyhlášeného pod č. 177/2013 Sb.

Údaje za rok

2016

**ODDÍL 1: IDENTIFIKAČNÍ ÚDAJE POVINNÉ OSOBY**

Název <b>ČR-Hasičský záchranný sbor libereckého kraje</b>	IČO <b>70888744</b>
Ulice, č.p./č.o. <b>Barvířská 29/10</b>	
Obec <b>Liberec</b>	PSČ <b>460 01</b>





**ODDÍL 2: ČLENĚNÍ VYDANÝCH VĚCÍ**

Řádek č.	Název položky a její členění	Ocenění (Kč)			Počet
		1 Kč	Při pořízení	Před vyřazením	
	1	2	3	4	5
1	<b>Dlouhodobý hmotný nemovitý majetek</b>		<b>321270,00</b>	<b>321270,00</b>	<b>10</b>
2	Pozemky (z řádku 1)		<b>321270,00</b>	<b>321270,00</b>	<b>10</b>
3	z toho: Stavební pozemky				
4	Lesní pozemky				
5	Zahrady, pastviny, louky				
6	Rybníky a další vodní plochy				
7	Zastavěná plocha		<b>225700,00</b>	<b>225700,00</b>	<b>8</b>
8	Ostatní pozemky		<b>95570,00</b>	<b>95570,00</b>	<b>2</b>
9	Stavby (z řádku 1)				
10	z toho: Bytové domy a bytové jednotky				
11	Budovy pro služby obyvatelstvu				
12	Jiné nebytové domy a nebytové jednotky				
13	Komunikace a veřejné osvětlení				
14	Jiné inženýrské sítě				
15	Ostatní stavby				
16	z řádku 15 Nemovité kulturní památky, kromě církevních staveb				
17	Církevní stavby				
18	Technické zhodnocení nemovité kulturní památky a církevní stavby oceněné 1 Kč				
19	Ostatní dlouhodobý hmotný nemovitý majetek (z řádku 1)				
20	<b>Dlouhodobý hmotný movitý majetek</b>				
21	Kulturní předměty (z řádku 20)				
22	Samostatné movité věci a soubory movitých věcí (kromě souboru movitých věcí z řádku 21)				
23	Majetek neuvedený v řádku 21 a 22				
24	Ostatní majetek výše neuvedený				

### ODDÍL 3: DOPLŇUJÍCÍ ÚDAJE

Řádek č.	Druh pozemku nebo stavby	Katastrální území	Parcelní číslo
1	1	2	3
2	Ostatní pozemky	628212 Doksy u Máchova jezera	1244/1
3	Ostatní pozemky	628212 Doksy u Máchova jezera	1244/19
4	Zastavěná plocha	628212 Doksy u Máchova jezera	1244/21
5	Zastavěná plocha	628212 Doksy u Máchova jezera	1244/22
6	Zastavěná plocha	628212 Doksy u Máchova jezera	1244/24
7	Zastavěná plocha	628212 Doksy u Máchova jezera	1244/25
8	Zastavěná plocha	628212 Doksy u Máchova jezera	1244/26
9	Zastavěná plocha	628212 Doksy u Máchova jezera	1244/27
10	Zastavěná plocha	628212 Doksy u Máchova jezera	1244/28
11	Zastavěná plocha	628212 Doksy u Máchova jezera	1244/32

### ODDÍL 4: ÚDAJE O VYHOTOVENÍ FORMULÁŘE

Kontaktní údaje osoby odpovědné za správnost uvedených údajů			
Jméno a příjmení		E-mail	
		Telefon	
Datum vyhotovení formuláře 20.2.2017		Podpis	
			

#### Poznámky k vyplňování formuláře:

Formulář se vyplňuje vždy v plném rozsahu. Neexistuje-li důvod pro vyplnění položek (řádků) nebo údajů v jednotlivých sloupcích, uvede se kód „x“.

#### K oddílu 2

Strukturalizace věcí ve sloupci 1 vychází především z členění, které je použito v příloze účetní závěrky podle ustanovení § 45 odst. 1 písm. g) a h) vyhlášky č. 410/2009 Sb., kterou se provádějí některá ustanovení zákona č. 563/1991 Sb., o účetnictví, ve znění pozdějších předpisů, pro některé vybrané účetní jednotky, ve znění pozdějších předpisů.

Údaje týkající se ocenění jsou prioritně uváděny ve výši zavedení předmětného majetku do účetnictví. S ohledem na skutečnost, že některé druhy majetku jsou oceňovány ve výši 1 Kč, uvádí se toto ocenění rovněž ve formuláři.

Při ocenění uváděném ve sloupcích 2, 3 a 4 se postupuje takto:

- ve sloupci 2 se ocenění ve výši 1 Kč uvádí pouze u věcí takto oceňovaných podle § 25 odst. 1 písm. k) zákona č. 563/1991 Sb., o účetnictví, ve znění pozdějších předpisů; v případě věcí, které byly u povinné osoby součástí souboru, jenž byl oceněn ve výši 1 Kč, se uvede 1 Kč u každé věci,
- ve sloupci 3 se jako ocenění uvede pořizovací cena nebo reprodukční pořizovací cena, popř. ocenění vlastními náklady,

c) ve sloupci 4 se v případě věcí, které byly odpisovány, uvede ocenění uvedené ve sloupci 3 snížené o uplatněné oprávký účtované do doby před vyřazením.

V případě nemovitého majetku je ke každému parcelnímu číslu přiřazována číslice „1“. Součet těchto čísel v jednotlivých řádcích formuláře je uváděn ve sloupci 5.

### **K oddílu 3**

V rámci jednotlivých druhů pozemků nebo staveb se každá vydaná věc uvádí samostatně na jednotlivých řádcích. Proto povinné osoby uvádějí v položce „Řádek č.“ čísla jdoucí chronologicky za sebou tak, aby bylo možné identifikovat tento majetek podle parcelního čísla ve tvaru zlomku. Údaje uváděné na jednotlivých řádcích jsou prioritně vykazovány na základě parcelního čísla, tzn., že na jednotlivých řádcích jsou vždy uváděny jednotlivé druhy majetku, a to podle stanoveného členění. Ve sloupci „Řádek č.“ je uváděna postupná číselná řada od čísla 1.

Ve sloupci 2 se uvádí kód katastrálního území a název katastrálního území.

Ve sloupci 3 se uvádí parcelní číslo ve tvaru zlomku, který se skládá z kmenového čísla v čitateli a z čísla poddělení ve jmenovateli.

