

**383/2013 Sb.****VYHLÁŠKA**
ze dne 22. listopadu 2013**o stanovení vzoru formuláře pro předkládání údajů z účetnictví o věcech vydaných podle zákona o majetkovém vyrovnání s církvemi a náboženskými společnostmi**

Ministerstvo kultury v dohodě s Ministerstvem financí a Českým statistickým úřadem stanoví podle § 18 odst. 11 zákona č. 428/2012 Sb., o majetkovém vyrovnání s církvemi a náboženskými společnostmi a o změně některých zákonů (zákon o majetkovém vyrovnání s církvemi a náboženskými společnostmi):

§ 1

Vzor formuláře pro předkládání údajů z účetnictví o věcech vydaných podle zákona č. 428/2012 Sb., o majetkovém vyrovnání s církvemi a náboženskými společnostmi a o změně některých zákonů (zákon o majetkovém vyrovnání s církvemi a náboženskými společnostmi), ve znění nálezu Ústavního soudu, vyhlášeného pod č. 177/2013 Sb., je stanoven v příloze k této vyhlášce.

§ 2

Tato vyhláška nabývá účinnosti dnem 1. ledna 2014.

ministr kultury

Formulář pro předkládání údajů z účetnictví o věcech vydaných podle zákona č. 428/2012 Sb., o majetkovém vyrovnání s církvemi a náboženskými společnostmi a o změně některých zákonů (zákon o majetkovém vyrovnání s církvemi a náboženskými společnostmi), ve znění nálezu Ústavního soudu, vyhlášeného pod č. 177/2013 Sb.

Údaje za rok

2018

ODDÍL 1: IDENTIFIKAČNÍ ÚDAJE POVINNÉ OSOBY

Název Státní statek Čáslav (v konkursu)	IČO: 00104248
Ulice, č.p./č.o. Nad Rezkovcem 1114	
Obec: Čáslav	PSČ 286 02




ODDÍL 2: ČLENĚNÍ VYDANÝCH VĚCÍ

Řádek č.	Název položky a její členění	Ocenění (Kč)			Počet	
		1 Kč	Při pořízení	Před vyřazením		
	1	2	3	4	5	
1	Dlouhodobý hmotný nemovitý majetek	X	X	X	X	
2	Pozemky (z řádku 1)	X	X	X	X	
3	z toho: Stavební pozemky	X	X	X	X	
4		Lesní pozemky	X	X	X	X
5		Zahrady, pastviny, louky	X	X	X	X
6		Rybníky a další vodní plochy	X	X	X	X
7		Zastavěná plocha	X	X	X	X
8		Ostatní pozemky	X	X	X	X
9	Stavby (z řádku 1)	X	X	X	X	
10	z toho: Bytové domy a bytové jednotky	X	X	X	X	
11		Budovy pro služby obyvatelstvu	X	X	X	X
12		Jiné nebytové domy a nebytové jednotky	X	X	X	X
13		Komunikace a veřejné osvětlení	X	X	X	X
14		Jiné inženýrské sítě	X	X	X	X
15		Ostatní stavby	X	X	X	X
16	z řádku 15	Nemovité kulturní památky, kromě církevních staveb	X	X	X	X
17		Církevní stavby	X	X	X	X
18		Technické zhodnocení nemovité kulturní památky a církevní stavby oceněné 1 Kč	X	X	X	X
19	Ostatní dlouhodobý hmotný nemovitý majetek (z řádku 1)	X	X	X	X	
20	Dlouhodobý hmotný movitý majetek	X	X	X	X	
21	Kulturní předměty (z řádku 20)	X	X	X	X	
22	Samostatné movité věci a soubory movitých věcí (kromě souboru movitých věcí z řádku 21)	X	X	X	X	
23	Majetek neuvedený v řádku 21 a 22	X	X	X	X	
24	Ostatní majetek výše neuvedený	X	X	X	X	

ODDÍL 3: DOPLŇUJÍCÍ ÚDAJE

Řádek č.	Druh pozemku nebo stavby	Katastrální území	Parcelní číslo
	1	2	3
	Stavební pozemky	x	x
	Lesní pozemky	x	x
	Zahrady, pastviny, louky	x	x
	Rybníky a další vodní plochy	x	x
	Zastavěná plocha	x	x
	Ostatní pozemky	Drasty	54/5
		Větrušice u Klecan	164/21
		Větrušice u Klecan	164/22
	Bytové domy a bytové jednotky	x	x
	Budovy pro služby obyvatelstvu	x	x
	Jiné nebytové domy a nebytové jednotky	x	x
	Komunikace a veřejné osvětlení	x	x
	Jiné inženýrské sítě	x	x
	Ostatní stavby - nemovité kulturní památky, kromě církevních staveb	x	x
	Ostatní stavby - církevní stavby	x	x

ODDÍL 4: ÚDAJE O VYHOTOVENÍ FORMULÁŘE

Kontaktní údaje osoby odpovědné za správnost uvedených údajů		
Jméno a příjmení	E-mail: 	Telefon: 
Datum vyhotovení formuláře 26. 2. 2019	Podpis 	

Prohlášení

Čestně tímto prohlašuji, že o níže uvedených nemovitých věcech jsem poté, co byly nemovité věci vyškrtnuty ze soupisu konkursní podstaty v roce 05.01.2016, v účetnictví Státního statku Čáslav neúčtovala, neboť se majetek vrátil úpadci do dispozice a namísto úpadce pak byl tento majetek vydán v rámci církevních restitucí.

Jedná se o tento majetek vyškrtnutý ze soupisu KP ke dni 05.01.2016 :

Drasty	54/5
Větrušice u Klecan	164/21
Větrušice u Klecan	164/22

Poznámky k vyplňování formuláře:

Formulář se vyplňuje vždy v plném rozsahu. Neexistuje-li důvod pro vyplnění položek (řádků) nebo údajů v jednotlivých sloupcích, uveďte se kód „x“.

K oddílu 2

Strukturalizace věcí ve sloupci 1 vychází především z členění, které je použito v příloze účetní závěrky podle ustanovení § 45 odst. 1 písm. g) a h) vyhlášky č. 410/2009 Sb., kterou se provádějí některá ustanovení zákona č. 563/1991 Sb., o účetnictví, ve znění pozdějších předpisů, pro některé vybrané účetní jednotky, ve znění pozdějších předpisů.

Údaje týkající se ocenění jsou prioritně uváděny ve výši zavedení předmětného majetku do účetnictví. S ohledem na skutečnost, že některé druhy majetku jsou oceňovány ve výši 1 Kč, uvádí se toto ocenění rovněž ve formuláři.

Při ocenění uváděném ve sloupcích 2, 3 a 4 se postupuje takto:

- a) ve sloupci 2 se ocenění ve výši 1 Kč uvádí pouze u věcí takto oceňovaných podle § 25 odst. 1 písm. k) zákona č. 563/1991 Sb., o účetnictví, ve znění pozdějších předpisů; v případě věcí, které byly u povinné osoby součástí souboru, jenž byl oceněn ve výši 1 Kč, se uvede 1 Kč u každé věci,
- b) ve sloupci 3 se jako ocenění uvede pořizovací cena nebo reprodukční pořizovací cena, popř. ocenění vlastními náklady,
- c) ve sloupci 4 se v případě věcí, které byly odpisovány, uvede ocenění uvedené ve sloupci 3 snížené o uplatněné oprávký účtované do doby před vyřazením.

V případě nemovitého majetku je ke každému parcelnímu číslu přiřazována číslice „1“. Součet těchto čísel v jednotlivých řádcích formuláře je uváděn ve sloupci 5.

K oddílu 3

V rámci jednotlivých druhů pozemků nebo staveb se každá vydaná věc uvádí samostatně na jednotlivých řádcích. Proto povinné osoby uvádějí v položce „Řádek č.“ čísla jdoucí chronologicky za sebou tak, aby bylo možné identifikovat tento majetek podle parcelního čísla ve tvaru zlomku. Údaje uváděné na jednotlivých řádcích jsou prioritně vykazovány na základě parcelního čísla, tzn., že na jednotlivých řádcích jsou vždy uváděny jednotlivé druhy majetku, a to podle stanoveného členění. Ve sloupci „Řádek č.“ je uváděna postupná číselná řada od čísla 1.

Ve sloupci 2 se uvádí kód katastrálního území a název katastrálního území.

Ve sloupci 3 se uvádí parcelní číslo ve tvaru zlomku, který se skládá z kmenového čísla v čitateli a z čísla poddělení ve jmenovateli.